

## PLAN DE VENTE **PROVISOIRE**

Département de la Seine-Maritime

**COMMUNE DE HERICOURT-EN-CAUX**

Chemin du Pivai

**Maître d'Ouvrage : STELO'CAUX**

**Lotissement privé**

Création de 23 parcelles de terrains à bâtir

**LOT n°9**

Superficie réelle du LOT 9 = 790 m<sup>2</sup> env

Cadastré A n° 295 partie

Planimétrie rattachée au système RGF93-CC50  
Altimétrie rattachée au système NGF-IGN 69 avant tous travaux

Dressé le : 14.02.2022

Borné le :

Mis à jour le :



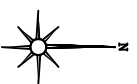
Ref. DAO : Y17833\_PV

Dossier: Y17833

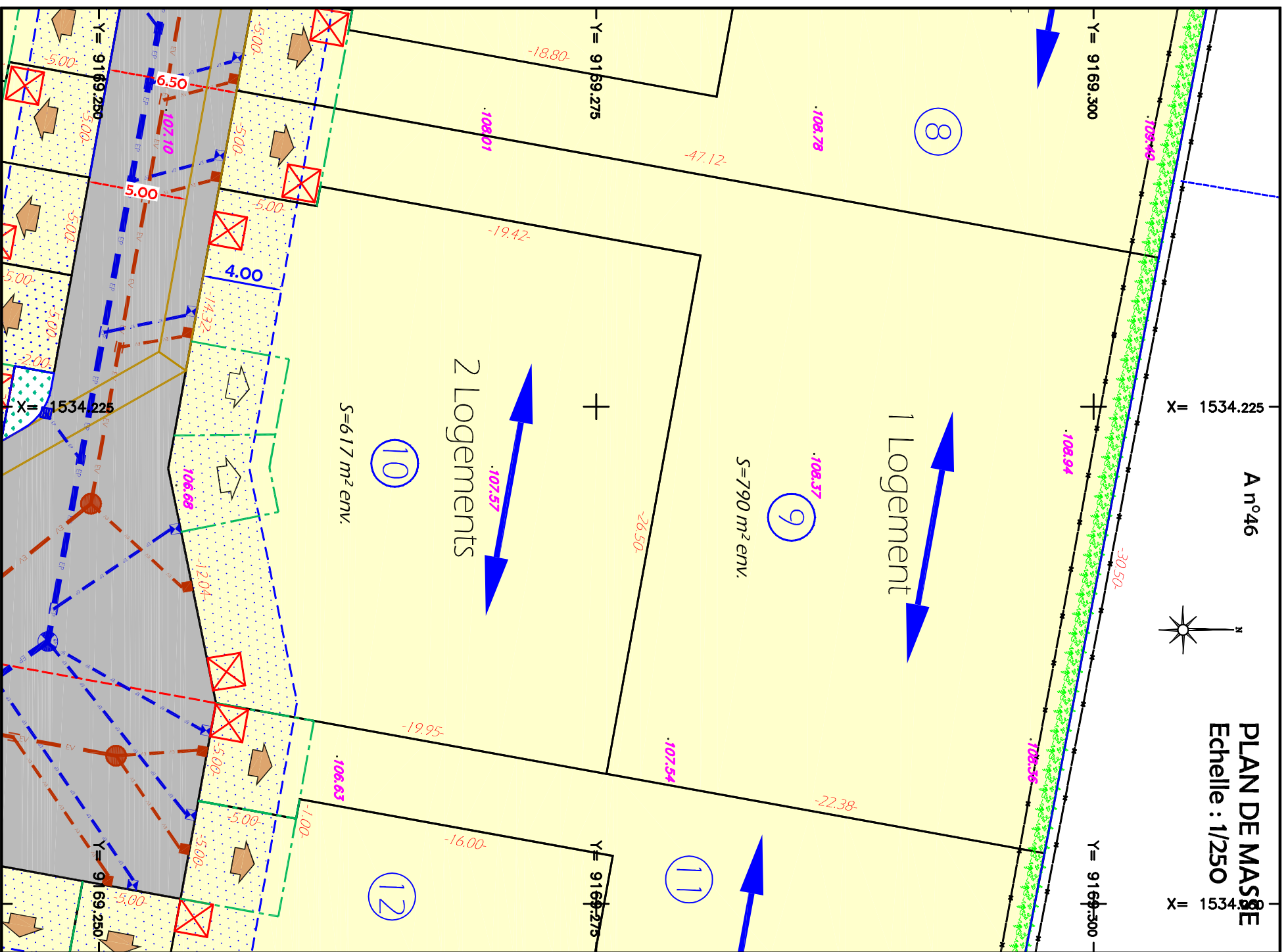
# PLAN DE MASSE

A n°46

Echelle : 1/250



X = 1534.225



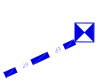
## LEGENDE

	Espace vert - Bassin		Voie Espaces communs		Entrée charretière privative non close pour véhicules et zone de recul imposé des portails (5m)
	Terrain à bâtir		Zone de non-implantation des constructions principales		Accès au lot (position imposée)
	Position des Branchements Individuels (coffrets, regards, châteaux) du lot aux réseaux principaux Elec-Eau-Tel (emplacements figuratifs)		Position de la boîte de Branchement Individuel du lot au réseau EP (emplacement figuratif)		Position de la boîte de Branchement Individuel du lot au réseau EU (emplacement figuratif)
	Position de la boîte de Branchement Individuel du lot au réseau EP (emplacement figuratif)		Sens de fûtage imposé pour le volume principal de l'habitation		Limite des lots

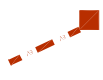
## LEGENDE pour réseaux



Position des Branchements Individuels  
(coffrets, regards, châteaux) du lot  
aux réseaux principaux Elec-Eau-Tel  
(emplacements figuratifs)



Position de la boîte de Branchement  
Individuel du lot au réseau EP  
(emplacement figuratif)



Position de la boîte de Branchement  
Individuel du lot au réseau EU  
(emplacement figuratif)

## NOTA :

- 1) Les surfaces des lots sont indicatives et deviendront définitives après bornage des lots et obtention des nouveaux numéros de cadastre.
- 2) Le présent document a été établi avant toutes réalisations des travaux sur site.
- 3) Seuls les plans de vente définitifs auront une valeur juridique.

Dossier: Y17833



Dossier: Y17833

