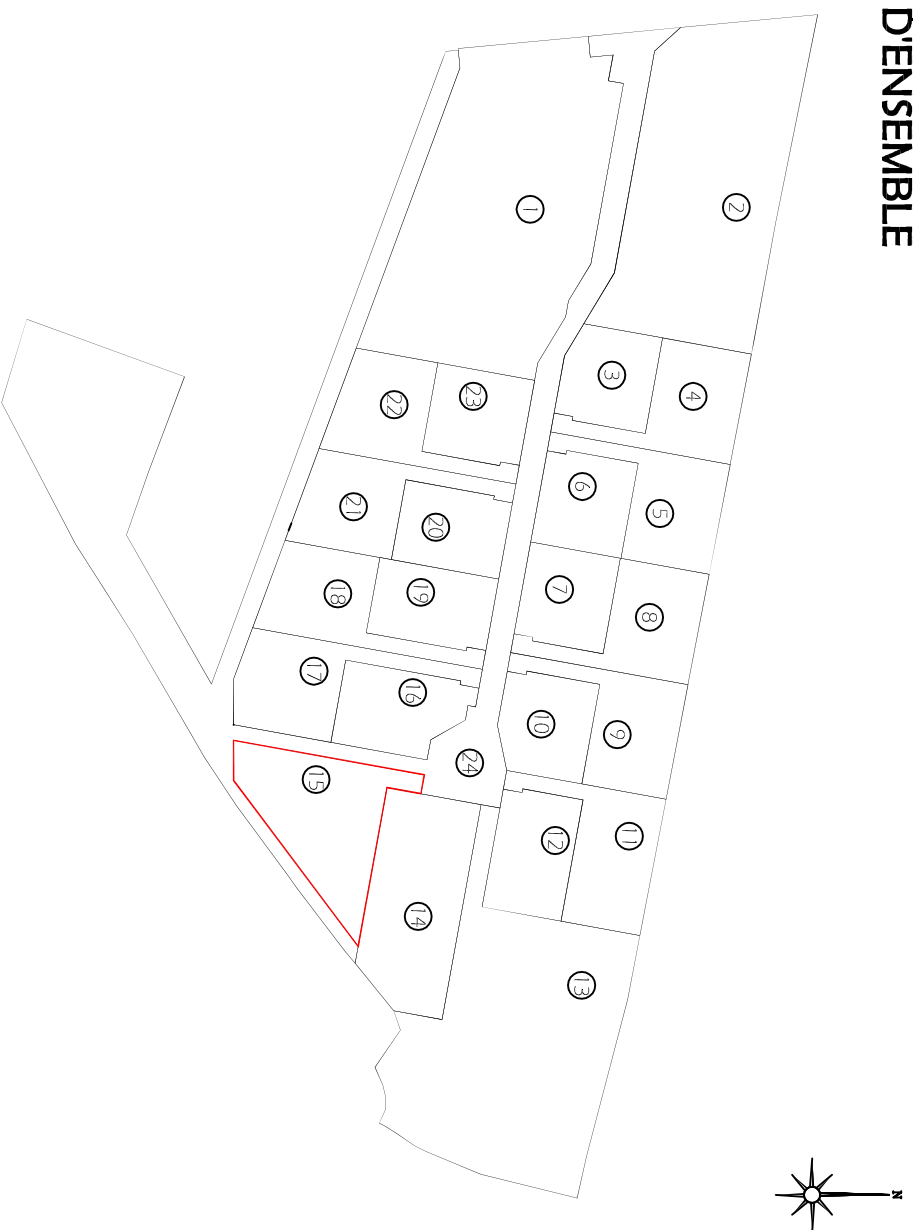











# PLAN D'ENSEMBLE



## LEGENDE

	Espace vert - Bassin		Voie Espaces communs		Entrée charretière privative non close pour véhicules et zone de recul imposé des portails (Gm)		Altimétrie 110,21'		Limite des lots
	Terrain à bâtir		Zone de non-implantation des constructions principales		Accès au lot (position imposée) Accès au lot (position non figée)		Sens de faitage imposé pour le volume principal de l'habitation		
	Servitude de passage EP et EU à créer		Zone Non-oeuvrable						
	Position des Branchements individuels (coffrets, regards, citemeaux) du lot aux réseaux principaux Elec-Eau-Tel (emplacements figuratifs)		Position de la boîte de Branchement individuel du lot au réseau EP (emplacement figuratif)		Position de la boîte de Branchement individuel du lot au réseau EU (emplacement figuratif)				

## LEGENDE pour réseaux

### NOTA :

- 1) Les surfaces des lots sont indicatives et deviendront définitives après bornage des lots et obtention des nouveaux numéros de cadastre.
- 2) Le présent document a été établi avant toutes réalisations des travaux sur site.
- 3) Seuls les plans de vente définitifs auront une valeur juridique.

# PLAN DE VENTE PROVISOIRE

Département de la Seine-Maritime

**COMMUNE DE HERICOURT-EN-CAUX**

Chemin du Pival

**Maître d'Ouvrage : STELO'CAUX**

**Lotissement privé**

Création de 23 parcelles de terrains à bâtir

**LOT n°15**

Superficie réelle du LOT 15 = 1200 m<sup>2</sup> env

Cadastre A n° 295 partie

Planimétrie rattachée au système RGF93-CC50  
Altimétrie rattachée au système NGF-IGN 69 avant tous travaux

Dressé le : 14.02.2022

Borné le :

Mis à jour le :



Ref. DAO : Y17833\_PV

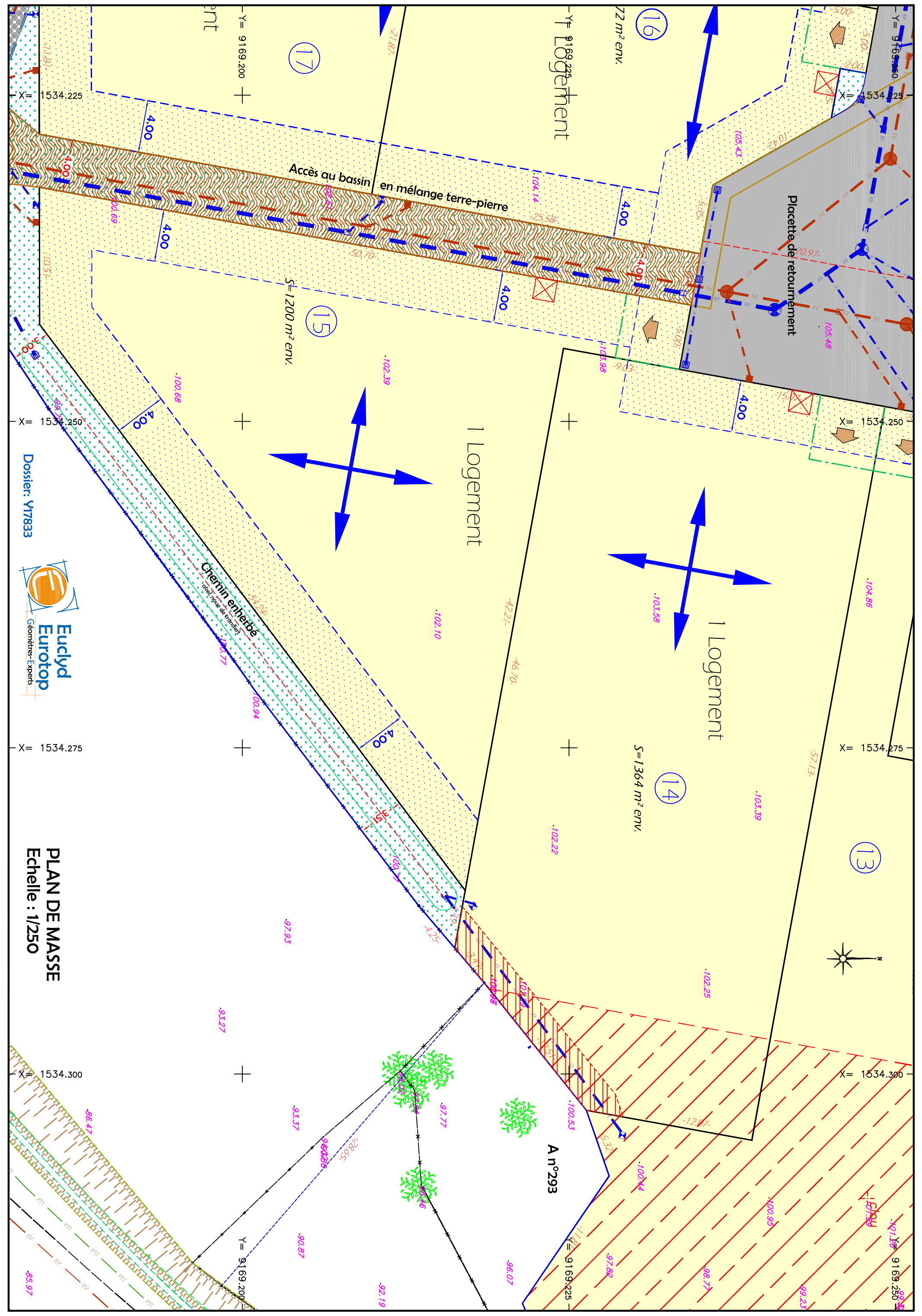
Dossier: Y17833

AGENCE DE FECAMP

19, Rue des Renelles  
76400 FECAMP  
Tél : 02.35.2819.86  
fecamp@euclzyd.fr

Dossier: Y17833





Dossier: Y17833



**PLAN DE MASSE**  
Echelle : 1/250

Accès au bassin en mélange terre-pierre

Placette de retournement

1 Logement

1 Logement

S = 1200 m<sup>2</sup> env.

S = 1364 m<sup>2</sup> env.

A n°293

