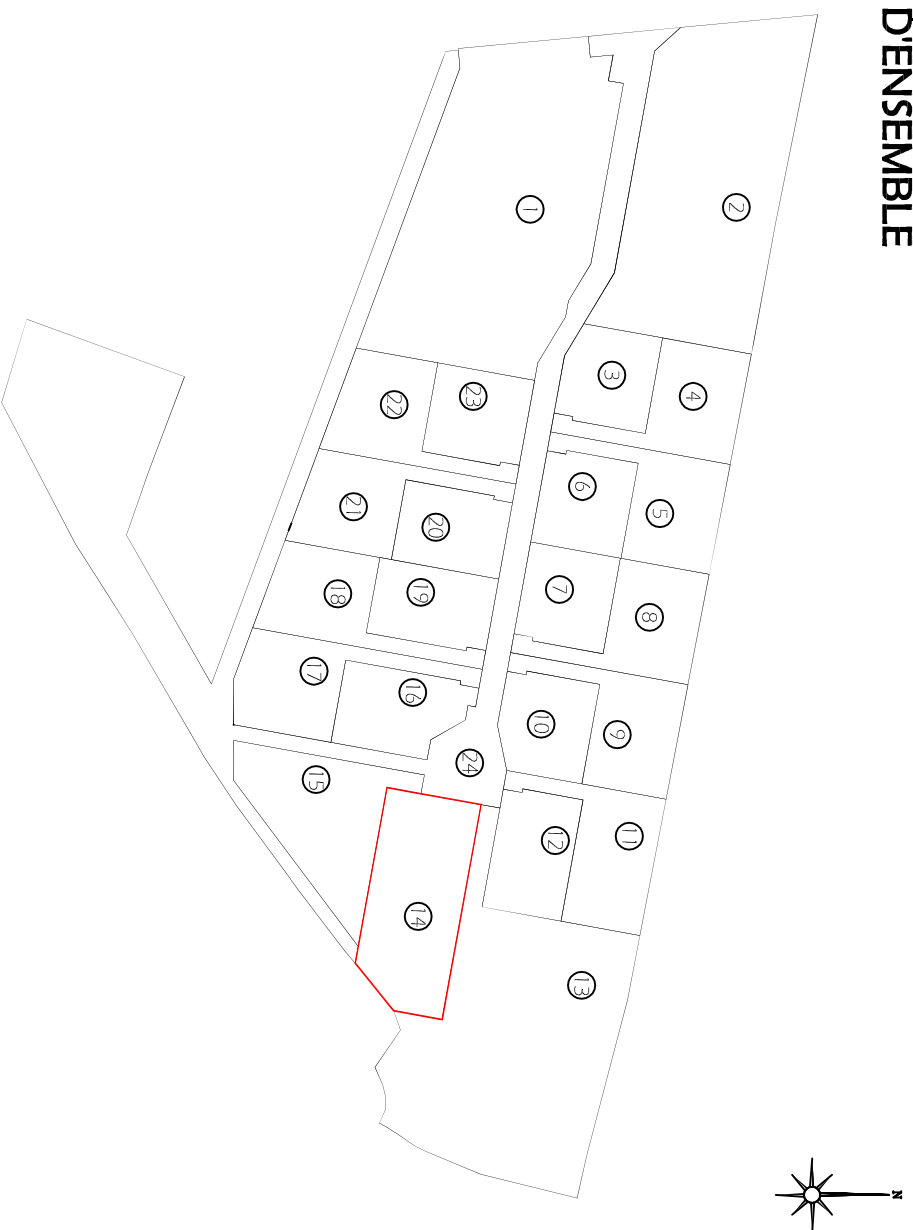















PLAN D'ENSEMBLE



LEGENDE

	Espace vert - Bassin		Voie Espaces communs		Entrée charretière privative non close pour véhicules et zone de recul imposé des portails (Gm)		Altimétrie 110,27
	Terrain à bâtir		Zone de non-implantation des constructions principales		Accès au lot (position imposée) Accès au lot (position non figée)		Sens de faitage imposé pour le volume principal de l'habitation
	Servitude de passage EP et EU à créer		Zone Non-oeuvrable				

	Position des Branchements individuels (coffrets, regards, citemeaux) du lot aux réseaux principaux Elec-Eau-Tel (emplacements figuratifs)		Position de la boîte de Branchement individuel du lot au réseau EP (emplacement figuratif)		Position de la boîte de Branchement individuel du lot au réseau EU (emplacement figuratif)
---	--	---	--	--	--

LEGENDE pour réseaux

NOTA :

- 1) Les surfaces des lots sont indicatives et deviendront définitives après bornage des lots et obtention des nouveaux numéros de cadastre.
- 2) Le présent document a été établi avant toutes réalisations des travaux sur site.
- 3) Seuls les plans de vente définitifs auront une valeur juridique.

PLAN DE VENTE PROVISOIRE

Département de la Seine-Maritime

COMMUNE DE HERICOURT-EN-CAUX

Chemin du Pival

Maître d'Ouvrage : STELO'CAUX
Lotissement privé

Création de 23 parcelles de terrains à bâtir

LOT n°14

Superficie réelle du LOT 14 = 1364 m² env

Cadastre A n° 295 partie

Planimétrie rattachée au système RGF93-CC50
Altimétrie rattachée au système NGF-IGN 69 avant tous travaux

Dressé le : 14.02.2022

Borné le :


Mis à jour le :



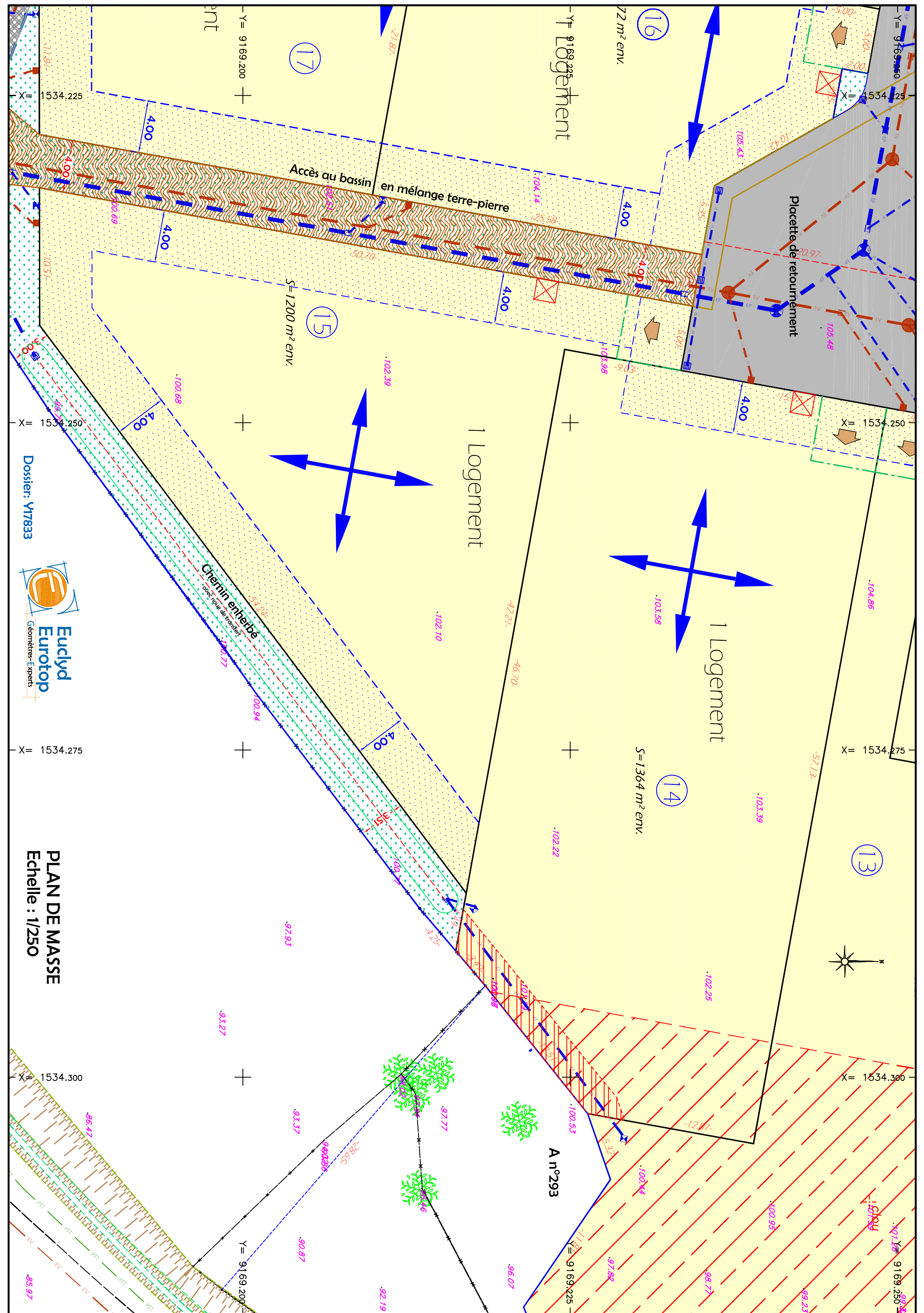
Ref. DAO : Y17833_PV

Dossier: Y17833

Dossier: Y17833



AGENCE DE FECAMP
19, Rue des Renelles
76400 FECAMP
Tél : 02.35.28.19.86
fecamp@euclid.fr



Dossier: Y17833



PLAN DE MASSE
Echelle : 1/250

Accès au bassin en mélange terre-pierre

S = 1200 m² env.

1 Logement

S = 1364 m² env.

1 Logement

Placette de retournement

A n°293

